

AGENȚIA PENTRU PROTECȚIA MEDIULUI BIHOR

IV. UTILIZAREA TERENURILOR

(sursa de date: Direcția Județeană pentru Agricultură)

IV.1 STARE ȘI TENDINȚE

IV.1.1. Repartiția terenurilor pe categorii de acoperire/utilizare

Repartiția terenurilor pe categorii de acoperire

Repartiția terenurilor pe categorii de acoperire în anul 2021, conform situațiilor statistice a terenurilor furnizate de UAT-urile din cadrul jud. Bihor, este prezentată în tabelul nr. IV.1.1.1 ca suprafață (ha), iar ponderea categoriilor de acoperire a terenurilor ca procent din suprafața totală, în fig. nr. IV.1.1.1.

Tabel nr. IV.1.1.1. Repartiția terenurilor pe categorii de acoperire în anul 2021

Categoria de acoperire	Suprafața (ha)	%
Total terenuri agricole	486596	100
Terenuri arabile	319258	65.61
Pășuni	119226	24.50
Fânețe	40840	8.29
Vii	2515	0.52
Livezi	5282	1.08

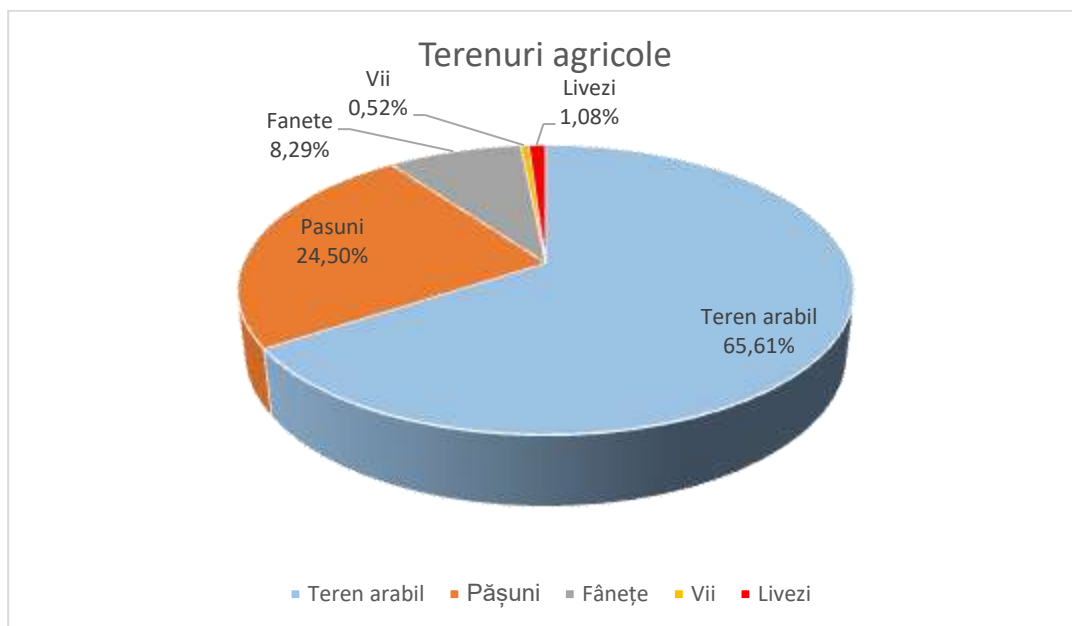


Fig. IV.1.1.1. Ponderea de acoperire a terenurilor agricole

AGENȚIA PENTRU PROTECȚIA MEDIULUI BIHOR

IV.1.2. Tendințe privind schimbarea destinației utilizării terenurilor

Schimbări teren din categoria arabil în alte categorii

În urma solicitărilor primite de la diferiți operatori economici au avut loc scoateri de suprafețe din circuitul arabil în două moduri: scoateri definitive și scoateri temporare. Suprafețele scoase temporar au fost pe o durată de doi ani, cu drept de prelungire încă un an după care ele intră din nou în circuitul agricol. Au fost scoase din categoria teren arabil și au trecut în alte categorii suprafețele prezentate în tabelul nr. IV.1.2.1., iar ponderea din suprafața arabilă este exprimată în fig. nr. IV.1.2.1 și IV.1.2.2.

Tabel nr. IV.1.2.1 Suprafețe terenuri scoase din categoria teren arabil

Anul	Scoater definitive (ha)	% din suprafața arabilă	Scoater temporară (ha)	% din suprafața arabilă
2017	4,1019	0,0013	2,2800	0,0007
2018	9,5997	0,0030	1,1600	0,0004
2019	15,7461	0,0049	0,0400	0,00001
2020	9,7043	0,0030	0,5915	0,00018
2021	16,7935	0,0052	0,049	0,000015

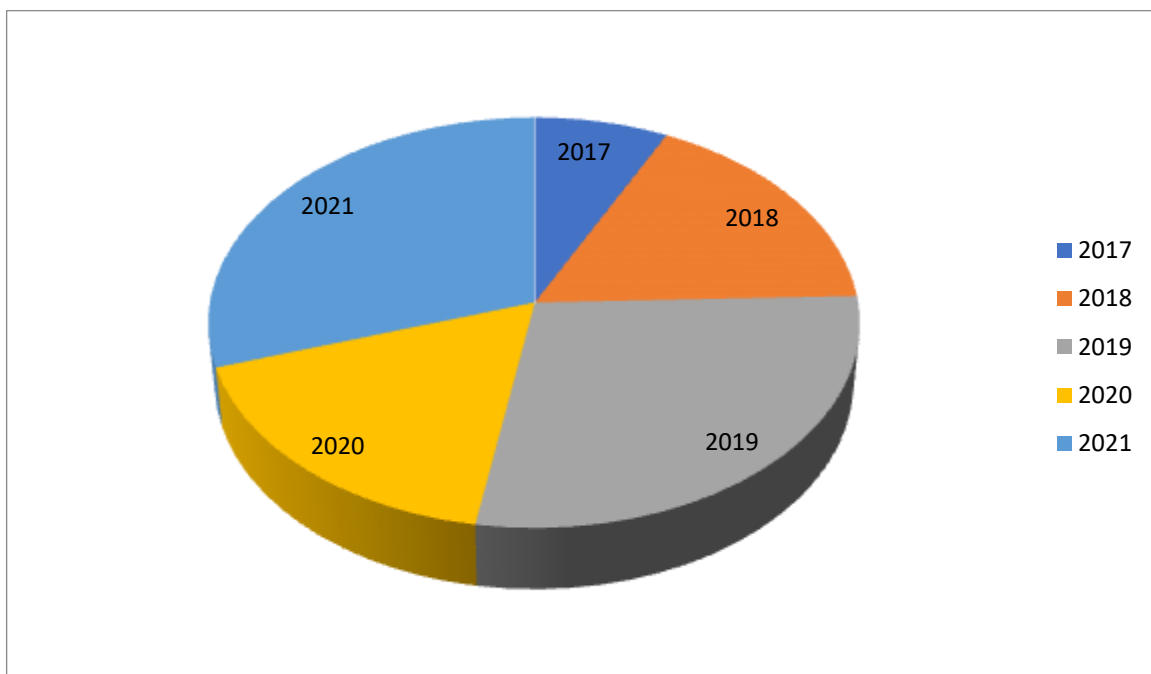


Fig. IV.1.2.1. Suprafața arabilă pentru scoatere definitivă

AGENȚIA PENTRU PROTECȚIA MEDIULUI BIHOR

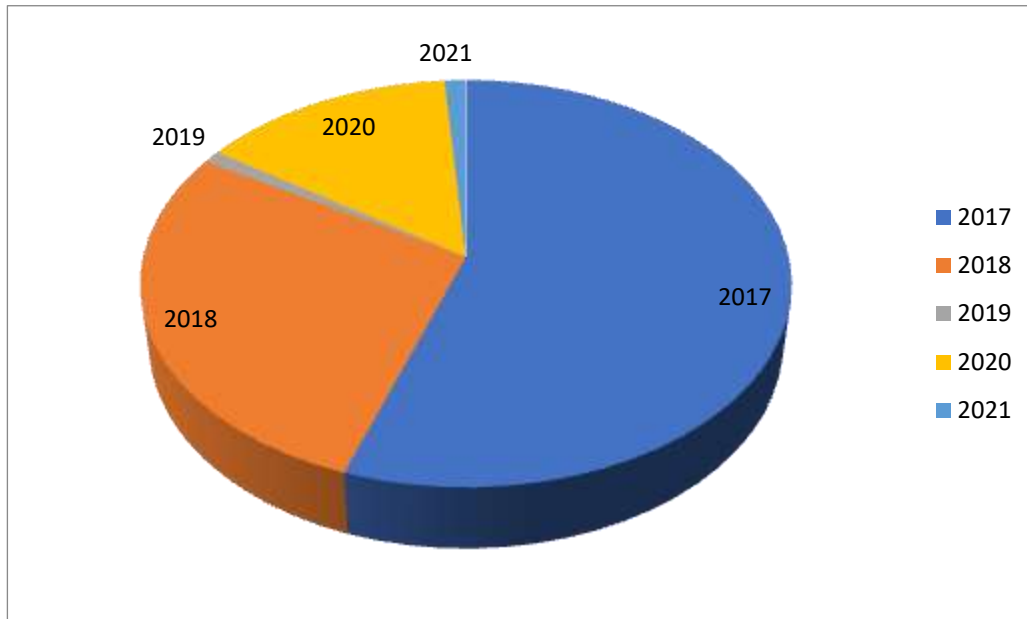


Fig. IV.1.2.2. Suprafața arabilă pentru scoaterea temporară

Destinația terenurilor scoase temporar din circuitul agricol

Destinațiile terenurilor scoase temporar din circuitul agricol sunt prezentate în tabelul nr. IV.1.2.2, cu mențiunea că aceste terenuri revin în circuitul agricol după expirarea perioadei.

Tabel nr. IV.1.2.2. Destinații terenuri scoase temporar din circuitul agricol în perioada 2017-2021 (ha)

Destinația	2017	2018	2019	2020	2021	Total
Forare și echipare sondă	2,2799	1,1580			0,049	3,4869
Rețea alimentare gaze			0,0400	0,5915		0,6315
Total	2,2799	1,1580	0,0400	0,5915	0,049	4,1184

Destinația terenurilor scoase definitiv din circuitul agricol

Terenurile arabile scoase definitiv din circuitul agricol au avut diferite destinații, acestea fiind prezentate în tabelul nr. IV.1.2.3.

AGENȚIA PENTRU PROTECȚIA MEDIULUI BIHOR

Tabel nr. IV.1.2.3. Destinații terenuri scoase definitiv din circuitul agricol în perioada 2017-2021 (ha)

	2017	2018	2019	2020	2021	Total
Balastieră	3,7900		6,5712	0,9500	13,8842	25,1954
Extindere sistem irigație			0,0036			0,0036
Anexă exploatare agricolă		0,2417	0,7833	0,4579	2,7724	4,2553
Parc fotovoltaic		6,5000				6,5000
Pensiune agroturistică		0,2106				0,2106
Rețea alimentare apă			0,0600			0,6000
Stație epurare	0,3111					0,3111
Amenajare iaz piscicol		2,2264	2,5100	3,9400	3,9400	8,6764
Extindere zonă cu interes turistic			3,8851			3,8851
Construire stație telefonie mobilă			0,4941	0,1303	0,1369	0,7613
Stație măsurare presiune gaz						-
Echipare sondă		0,4210	1,4388	0,4084	0,4084	2,2682
Alte destinații	0,0008				3,8177	3,8185
Total	4,1019	9,5997	15,7461	9,7043	16,7935	55,9455

AGENȚIA PENTRU PROTECȚIA MEDIULUI BIHOR



IV.2. Impactul schimbării utilizării terenurilor asupra terenurilor

IV.2.1. Impactul schimbării utilizării terenurilor asupra terenurilor agricole

Nu deținem date la nivelul județului Bihor.

IV.2.2. Impactul schimbării utilizării terenurilor asupra habitatelor

Nu deținem date la nivelul județului Bihor.

IV.3. Factorii determinanți ai schimbării utilizării terenurilor

IV.3.1. Modificarea densității populației

Nu deținem date la nivel județean.

IV.3.2. Expansiunea urbană

Nu deținem date la nivel județean.

IV.4. Prognoze și acțiuni întreprinse privind utilizarea terenurilor

Nu deținem date la nivel județean.